

**Maailman johtava
outdoors-
matkailualusta**



outdooractive



Outdooractive lukuina



Perustettu 2008 Immenstadt:ssa
Saksassa



Toimistot & edustajat yli 15
maassa



Yli 3500 B2B kumppania
yli 25 maassa



30 käyttöjärjestelmän kieltä



Yli 11 miljoonaa
rekisteröitynyttä käyttäjä

Outdooractive

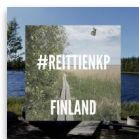


- **Maailman johtava luonto- ja aktiviteettimatkailualusta**
 - Keskimäärin 13 miljoonaa kävijää/kk
 - Yli 10 miljoonaa rekisteröitynyttä käyttäjää
 - Yli 5,1 miljoonaa uutiskirjeen tilaajaa
 - > 250 000 sovelluksen latausta kuukausittain
 - **Lisäksi tulee näkyvyys kansainvälisessä verkostossa**, satoja eri kanavia, portaaleja ja sovelluksia, joissa näytetään Outdooractiven sisältöä
 - B2B ja B2C

Outdooractive

- **Outdooractive Suomessa**

- Jo nyt yli 2300 reittiä ja yli 4000 käyntikohdetta
- Kävijämäärät kasvaneet tasaisesti yli 100 %.
- Istuntojen kesto tällä hetkellä keskimäärin 3 minuuttia
- Katsotuimmat reitit keräävät vuodessa yli 40.000 katselukertaa/reitti
- 18 000 rekisteröitynyttä käyttäjää

Partnereitamme ovat



Mitä Outdooractivesta löytyy Visit Savonlinnan alueelta?

- [Reitit](#)
- [Kohteet](#)
- [Majoituskohteet](#)
- [Myytävät palvelut](#)
- [Kokoelmat](#)

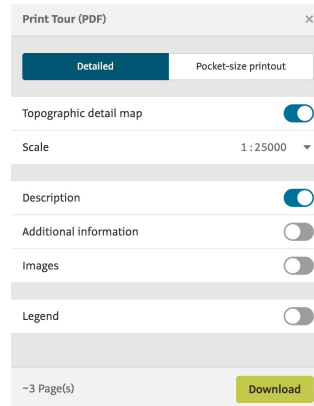
Reitit löytyvät myös mm. visitsavonlinna.fi/reitit

Sisällön hyödyntäminen ja näyttäminen omilla sivuilla

Tulosteet ja QR-koodit



4. Tulosteet esim. mökkikansioihin “Tulosta” napista
- Valittavissa A4 -kokoinen tai taitettava taskukokoinen versio
 - A4 version sisällön laajuuden voi valita



5. Qr-koodin saa tallennettua “Jaa” napista

Jakaminen ja upotus



1. Etsitään reitti, käyntikohde tai tuote [Outdooractive:sta](#)

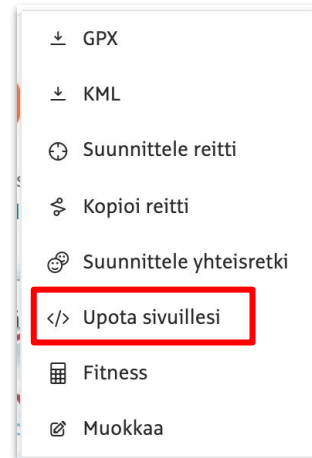
2. Jakaminen somessa “Jaa” -napin kautta

3. Upotus omille sivuille.

[Katso tästä esimerkksivu upotuksista](#)

[Katso tarkemmat upotusohjeet tästä](#)

-
- `</>` Upota sivuillesi
- Valitaan joko kartallinen tai pienempi näkymä
- Kopioidaan koodi omille sivuille haluttuun kohtaan



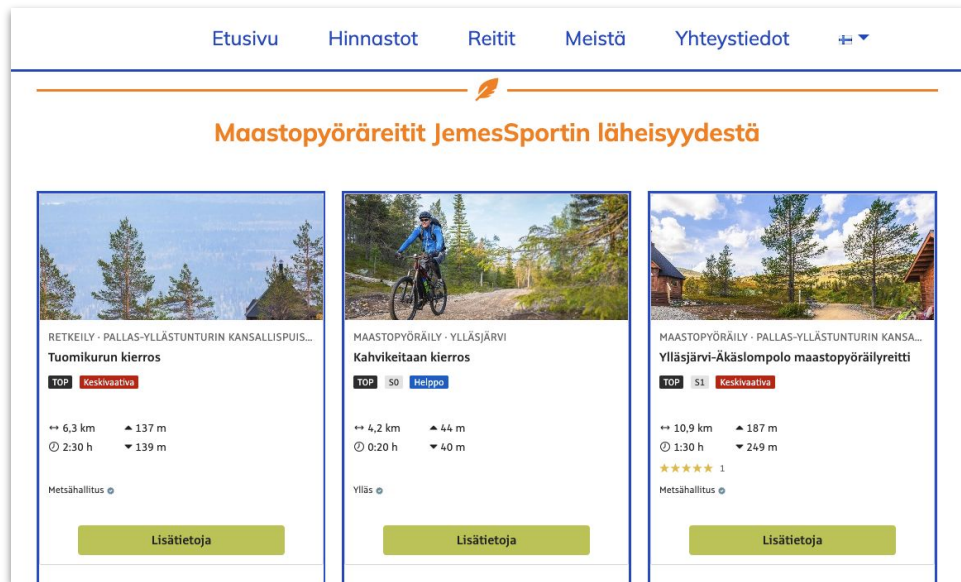
Upotukset

Alueen yrittäjät yms voivat hyödyntää tuotettua sisältöä upottamalla sen käytettäväksi suoraan omille sivuilleen.

Esimerkkejä:

- [Pyörävuokraamo voi esittää asiakkailleen reittitiedot omilla sivuillaan](#)
- [Majoitusyritys voi esittää sivuillaan alueen parhaat ulkoilu- tai käyntikohteet](#)
- [Kunta voi koota sivuilleen tiedot oman alueensa reiteistä ja kohteista](#)
- Voit koota sisältöä myös valmiiksi listoiksi, joita voi upottaa ja jakaa. Esim. <https://www.outdooractive.com/fi/list/parhaat-naekoe-ala-ja-valokuvauspaikat-pallas-yllaestunturilla/125900505/>

→ Tieto päivittyy OA hallinnan kautta automaattisesti kaikkialle, missä se on näkyvillä.



The screenshot shows the website interface for outdooractive. At the top, there are navigation links: Etusivu, Hinnastot, Reitit, Meistä, and Yhteystiedot. Below the navigation is a search bar and a magnifying glass icon. The main heading is "Maastopyöräreitit JemesSportin läheisyydestä". There are three route cards displayed:

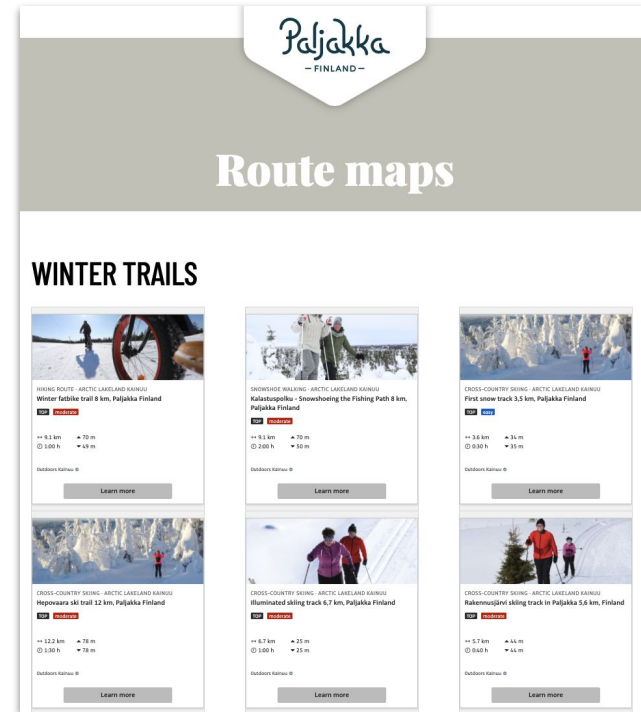
- Retkeily - Pallas-Yllästunturin kansallispuisto... Tuomikurun kierros**
 - Distance: 6,3 km
 - Ascent: 137 m
 - Time: 2:30 h
 - Difficulty: Keskiavaiva
 - Category: TOP
 - Management: Metsähallitus
 - Button: Lisätietoja
- Maastopyöräily - Ylläsjärvi Kahvikeitaan kierros**
 - Distance: 4,2 km
 - Ascent: 44 m
 - Time: 0:20 h
 - Difficulty: Helppo
 - Category: TOP
 - Management: Ylläs
 - Button: Lisätietoja
- Maastopyöräily - Pallas-Yllästunturin kansallispuisto... Ylläsjärvi-Äkäslompola maastopyöräilyreitti**
 - Distance: 10,9 km
 - Ascent: 187 m
 - Time: 1:30 h
 - Difficulty: Keskiavaiva
 - Category: TOP
 - Rating: 5 stars, 1 review
 - Management: Metsähallitus
 - Button: Lisätietoja

Pro+ tilillä tehdyt upotukset

Pro+ tilillä käyttäjät voivat upottaa tiedot sivuilleen siten, että varsinainen **reitti- tai kohdesivu aukeaa suoraan omilla sivuilla ilman ulkoisia linkkejä**. Normaalissa upotuksessa siirrytään outdooractive.com -sivulle.

Pro+ tilin hinta on [59.99 €/vuosi](#) ja sen voi tilata suoraan outdooractive.comista.

[Katso esimerkki Pro+ upotuksista](#)



Suorat linkitykset

Linkitetään omilta sivuilta outdooractive.comiin (tai reittien osalta myös visitsavonlinna.fi -sivulle) siten, että asiakas ohjautuu suoraan haluttuihin reitteihin, kohteisiin, tuotteisiin tms.

Linkit on pitkä, joten ne kannattaa liittää avainsanoihin. Esim. [Katso tästä Visit Savonlinnan alueen pyöräilyreitit](#)

Esimerkkejä:

- Reitit gallerianäkymässä:

[https://www.outdooractive.com/fi/routes/#area=63320045&filter=r-fullyTranslatedLangus-fi,r-onlyOpened-,sb-sortedBy-0&view=gallery&wt=Visit%20Savonlinna%20\(Suomi\)%0A63320045&zc=9,28.97806,61.97577](https://www.outdooractive.com/fi/routes/#area=63320045&filter=r-fullyTranslatedLangus-fi,r-onlyOpened-,sb-sortedBy-0&view=gallery&wt=Visit%20Savonlinna%20(Suomi)%0A63320045&zc=9,28.97806,61.97577)

- Reitit karttanäkymässä:

[https://www.outdooractive.com/fi/routes/#area=63320045&filter=r-fullyTranslatedLangus-fi,r-onlyOpened-,sb-sortedBy-0&view=map&wt=Visit%20Savonlinna%20\(Suomi\)%0A63320045&zc=9,28.97806,61.97577](https://www.outdooractive.com/fi/routes/#area=63320045&filter=r-fullyTranslatedLangus-fi,r-onlyOpened-,sb-sortedBy-0&view=map&wt=Visit%20Savonlinna%20(Suomi)%0A63320045&zc=9,28.97806,61.97577)

- Käyntikohteet gallerianäkymässä:

[https://www.outdooractive.com/fi/places-to-visit/#area=63320045&filter=b-isDestination-1,r-fullyTranslatedLangus-fi,r-onlyOpened-,sb-sortedBy-0&wt=Visit%20Savonlinna%20\(Suomi\)%0A63320045&zc=8,28.77594,61.97511](https://www.outdooractive.com/fi/places-to-visit/#area=63320045&filter=b-isDestination-1,r-fullyTranslatedLangus-fi,r-onlyOpened-,sb-sortedBy-0&wt=Visit%20Savonlinna%20(Suomi)%0A63320045&zc=8,28.77594,61.97511)

Kokoelmien hyödyntäminen

- [Kokoelman](#) tekeminen valmiista sisällöstä on helppoa ja nopeaa. Voit hyödyntää myös muiden tuottamaa sisältöä.
 - Helpoiten kokoelman tekeminen onnistuu sisällön “Lisää listalle” -napista
- Lähetä valmiista kokoelmista juttuvinkkejä medialle
 - Esim. “Alueen tuntemattomat helmet”
 - Listoja pystyy myös helposti upottamaan omille sivuille
- Pro -käyttäjät pystyvät luomaan omia listoja. Esim. Kesäloman retkikohteet

Käyttäjien kommentit, arvostelut, kuvat ja kysymykset

- Aktivoi käyttäjiä kommentoimaan, arvostelemaan ja lisäämään kuvia käymistään reiteistä ja kohteista
- Käyttäjät voivat myös esittää kysymyksiä, johon muut käyttäjät tai sisällöstä vastaava taho voi vastata
- Käyttäjien arvostelut, kuvat ja kommentit lisäävät tiedon uskottavuutta ja läpinäkyvyyttä. Ne vaikuttavat myös sisällön ranking-lukuun.

Miten yritykset näkyvät Outdooractivessa

- Yrittäjien kohteet voidaan liittää näkymään [reittien yhteyteen](#)
- Tuotteet löytyvät [omasta valikosta](#), mutta ne voidaan myös liittää näkymään myös [reittien](#) ja [kohteiden](#) yhteyteen
- Outdooractive toimii tuotteille näkyvyyskanavana, se ei ole varausjärjestelmä, vaikka [varauspainike](#) näkyykin tuotteiden yhteydessä
- Yritys voi luoda omien kohteiden ja tuotteiden lisäksi myös [oman profiilin](#) rekisteröimällä oman tilin joko ilmaisversiona tai kattavammalla lisenssillä

Yritysten tunnukset Outdooractiveen

Vaihtoehto 1.

Yritys tuottaa omat kohteensa ja tuotteensa alueen lisenssin alla

- Alueen lisenssin alle voi halutessaan myöntää eri tasoisia käyttöoikeuksia myös alueen yrityksille omien kohteiden ja tuotteiden syöttämiseksi.
 - Tällöin kaikki yrityksen tekemät sisällöt näkyvät alueen nimen alla. Tuotteiden ja majoituskohteiden yhteydessä näkyvät myös yrityksen yhteystiedot ([Esimerkki](#)).
- Kaikki ristiinlinkitysmahdollisuudet tuotteiden, reittien ja kohteiden välillä ovat käytettävissä.

Vaihtoehto 2.

Yritys tuottaa sisältönsä omalla tilillään

- Yritys voi rekisteröidä [oman Outdooractive -tilinsä](#)
 - [Ilmaistili](#)
 - Maksulliset yrityslicenssit tulossa pian
- Kaikki yrityksen tekemät sisällöt näkyvät yrityksen nimen alla ([Esimerkki](#)).
- Ilmaistilin keskeisiä rajoituksia ([katso kaikki erot](#)):
 - Ilmaistilin alla tehdyt sisällöt näkyvät vain Outdooractivessa (nettisivut ja sovellus). Sisältö ei leviä Outdooractiven näkyvyysverkostossa.
 - Ilmaistilillä ei ole esim. tuotteiden ja reittien ristiinlinkitysmahdollisuutta (maksullisella yrityslicenssillä ristiinlinkitys onnistuu yrityksen omien sisältöjen kesken).

Neuvo asiakkaita reittien löytämisessä

Nettisivut

- [Outdooractive.com](https://www.outdooractive.com) → Reittihaku
- www.visitsavonlinna.fi/reitit

Sovellus:

- [Asiakkaiden nähtäville tulostettava ohje reittien hakemiseen sovelluksesta](#)

Muita ohjeita ja vinkkejä

- B&C: [outdooractive.com/fi/helpcenter](https://www.outdooractive.com/fi/helpcenter)
- B&B: ellare.fi/outdooractive-materiaalipankki